STADT < HTTP://FWSPASS.DE/CATEGORY/STADT/>

OHLSDORF Hamburg PARKFRIEDHOF Große Runde

Ohlsdorfer Friedhof – der größte Parkfriedhof der Welt

Es ist eine sehr schöne Runde zu laufen. Bei dieser haben wir eine Menge zu schauen. Es gibt rechts und links Grabanlagen, bei denen wir aus dem Staunen nicht heraus kamen. So vergeht doch sehr viel Zeit und sieht dabei viel. Es ist ein Parkfriedhof der die Menschen einlädt hier doch etwas zu verweilen. Also, anschauen.

Von **rieck < http://fwspass.de/author/rieck/>**

November 10, 2019 < http://fwspass.de/ohlsdorf-hamburg-parkfriedhof-grosse-runde/>

COOKIES WIDERRUFEN

Friedhof Ohlsdorf Hamburg Parkfriedhof Ohlsdorfer

STADT/*city*
FWSpass.de Hamburg

OHLSDORF PARKFRIEDHOF Große Runde
Hamburg, Ohlsdorf, Friedhof, Parkfriedhof
Nordteich und Stiller Weg
Ohlsdorfer Friedhof – der größte Parkfriedhof der Welt

Start/*begin*: Hamburg, Ohlsdorf, Haupteingang
Route: Es ist eine sehr schöne Runde zu laufen. Bei dieser haben wir eine Menge zu schauen. Es gibt rechts und links Grabanlagen, bei denen wir aus dem Staunen nicht heraus kamen. So vergeht doch sehr viel Zeit und sieht dabei viel. Es ist ein Parkfriedhof der die Menschen einlädt hier doch etwas zu verweilen. Also, anschauen.
It's a nice lap to run. We have a lot to look at. There are tombs on the right and left, where we did not come out of amazement. So it takes a lot of time and sees a lot. It

COOKIES WIDERRUFEN

is a park cemetery that invites people to stay here for a while. So, look.
Ziel/*finish*: Hamburg, Ohlsdorf, Haupteingang

Start
Strecke: Große Runde Friedhof Parkfriedhof Ohlsdorf Hamburg 10,4 km ↑ 81 m ↓ 78 m
Dauer: 5 Stunden und 0 Min.
Schwierigkeit: keine
Sehenwürdigkeiten: viel

Downloads:
gpx-Datei für GPS-Geräte/Kartenprogramme von **GPSies < https://www.gpsies.com/map.do?fileId=yttymvbsryjcmsjn>**
pdf-Datei zum Download: OHLSDORF Hamburg PARKFRIEDHOF Große Runde kommt

Google Maps < https://www.google.com/maps/d/u/0/edit?mid=1V_TCx3E6K8aoF37cOsOjpAFFqdsQUHhr&ll=53.62658120670482%2C10.04112644640577&z=18>

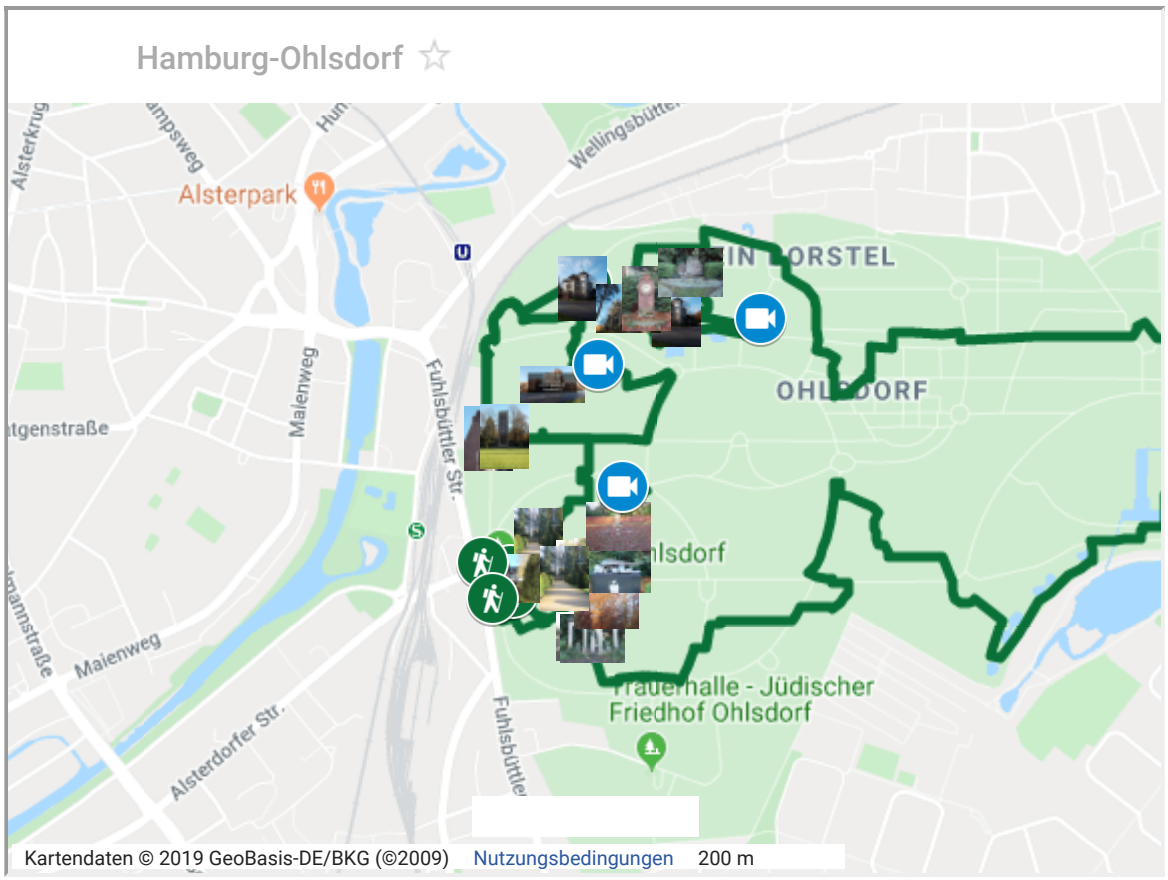

COOKIES WIDERRUFEN

Siehe auch: **Hamburger Friedhöfe Ohlsdorf < https://www.friedhof-hamburg.de/die-friedhoefe/ohlsdorf/>**

Ein wichtiger Ort, der für Besucher der Hansestadt, ist dieser Parkfriedhof und zwar ist es der größte der Welt. Und das was die meisten Besucher sehen wollen, sind natürlich die Gräber der Prominenten, die Mausoleen und natürlich Engel.

Die Engel stammen zu einer großen Anzahl aus dem Hause WMF. Sie waren von 1900 bis 1935 sehr stark gefragt.

1,4 Millionen Menschen wurden bisher hier beigesetzt und jedes Jahr kommen 4.700 dazu.

19 Mausoleen und zahlreiche Denkmalschutz würdige Grabmale für die sie eine Patenschaft übernehmen können.

389 Hektar Gesamtfläche mit 17 Kilometer Straßennetz und zwei Buslinien mit zusammen 22 Haltestellen ist dieser Parkfriedhof groß.
Dass bedeutet, sie können mit ihrem privaten Auto, aber auch Fahrrad, diesen Friedhof auf den Fahrbahnen benutzen.

Auf den Friedhöfen hat sich jeder der Würde des Ortes entsprechend zu verhalten.
Tiere, ausgenommen Führhunde für Blinde, auf die Friedhöfe mitzubringen ist untersagt.

Haupteingang 0 km

↑ Start
↑ „Cordesallee“; 80 m; bis links die Christusstatue zu sehen ist

”

← Weg; 100 m; Gedächtnisfriedhof
→ Weg; 35 m und zurück;
Ida Ehre, Gustaf Gründgens
→ Weg; 50 m; bis zur Statue

COOKIES WIDERRUFEN

↑ Weg; 70 m; bis Rondell
↑ Weg; 20 m
← Weg; 20 m

→ Weg; 60 m, bis zum 3. Weg
← Weg; 130 m, bis Kapelle
↑ „Kapellenstraße“ queren

↑ Weg; 90 m, bis „Nebenallee“ 2. Weg; am Denkmal der „Zuerstbeerdigten von 1877“ vorbei
← Weg; 230 m bis zum Mahnmal für die Opfer der NS-Verfolgung
→ Weg; 50 m bis „Talstraße“
und das Bestattungsforum oder Krematorium beherbergt Kolumbarium, Urnenkrypta

→ „Talstraße“ 220 m
↑ Weg; 180 m bis 3. Weg
← Weg; 150 m bis Kapelle 8
mit Kolumbarium

→ Weg; 50 m bis „Westring“
↑ „Westring“ 40 m
→ Weg; 140 m bis Ende; an der ersten Stelle der anonymen Urnen-Beisetzungen

← Weg; 60 m; „Stiller Weg“
← Weg; 40 m
← Weg; 180 m bis 4. Weg;
am Mausoleum Riedemann vorbei

”

→ Weg; 190 m bis 5. Weg
← Weg; 50 m bis „Westring“
→ „Westring“ 240 m bis Kapelle;
hier sind auf der linken Seite einige Mausoleen zu sehen.

COOKIES WIDERRUFEN

< http://fwspass.de/228/>

Friedhof Ohlsdorf Hamburg Parkfriedhof Ohlsdorfer

↑ Kapelle hinter dieser
→ die Kapelle rechts lassen bis 2. Weg
← Weg; 250 m bis 6. Weg und rechts die
Mausoleen von Olendorff

← Weg; 60 m
→ Weg; 60 m
← Weg; 10 m

→ Weg; 60 m bis zum Grab Hans Albers, rechts
← Weg; 40 m bis 2. Weg
← Weg; 20 m

→ Weg; 70 m bis 2. Weg
← Weg; 20 m
← Weg; 80 m bis Ende, 3. W

COOKIES WIDERRUFEN

< http://fwspass.de/238/>

Friedhof Ohlsdorf Hamburg Parkfriedhof Ohlsdorfer

→ Weg; 60 m
← Weg; 40 m bis 2. Weg
→ Weg; 210 m bis „Ostring“
links ist Stein von „Heerlein August Stift“

→ „Ostring“ 20 m
← Weg; 460 m bis „Linnestraße“
↑ „Linnestraße“ queren

↑ Weg; 60 m Kapelle 9 links lassen
→ Weg; 60 m
← Weg; 280 m

↑ Inselkanal überqueren
↑ Weg; 90 m bis 3. Weg
← Weg; 60 m

COOKIES WIDERRUFEN

→ Weg; 130 m
Gedenkstätte der Sturmflutopfer von 1962
↑ Weg; 90 m
→ Weg; 70 m

← Weg; 100 m bis „Kirschenallee“
↑ „Kirschenallee“ queren
↑ Weg; 130 m
Mahnmal für die Bombenopfer

↑ Weg; 130 m
→ „Eichenallee“ 170 m bis Kapelle 13
↑ „Eichenallee“ 130 m bis 3. Weg

→ Weg; 130 m bis Rondell
↑ Weg; 130 m bis „Kirschenallee“
← „Kirschenallee“ 30 m

→ Weg; 90 m bis Kapelle 12
← „Eichenallee“ 30 m
→ „Eichenallee“ 50 m Kapelle bleibt rechts

↑ Weg; 160 m bis „Lärchenallee“
→ „Lärchenallee“ 120 m bis 2. Weg
→ Weg; 120 m

← Weg; 30 m
→ Weg; 80 m
← Weg; 80 m

→ „Lärchenallee“ 60 m bis Grabmal-Freilichtmuseum
← Weg; 40 m
→ Weg; 140 m

← Weg; 480 m
→ Weg; 100 m bis 2. Weg
← Weg; 100 m bis Kapelle 10

← Weg; 120 m rechts ist Kapelle 10
↑ „Südallee“ queren
↑ Weg; 70 m

COOKIES WIDERRUFEN

← Weg; 150 m bis Ende
rechts ist Erinnerungsspirale Garten der Frauen
→ Weg; 40 m
← Weg; 20 m

→ Weg; 100 m bis 3. Weg und das
Mausoleum Trumm
← Weg; 130 m bis „Waldstraße“
→ „Waldstraße“ 40 m

← Weg; 10 m
Mausoleum Stupakoff
← Weg; 270 m an „Waldstraße“
← Weg; 130 m an „Cordesallee“ bis Wasserturm

→ Weg; 100 m
→ Weg; 5 m
← Weg; 80 m

← „Oberstraße“ 50 m bis 2. Weg
→ Weg; 200 m bis 4. Weg
← Weg; 10 m

→ Weg; 100 m
→ Weg; 20 m bis „Ringstraße“
← Weg; 100 m an „Ringstraße“

→ Weg; 110 m
↑ Rondell Hanseatische Kampfgenossen
↑ Weg; 80 m

← Weg; 20 m
→ Weg; 50 m bis 2. Weg
→ Weg; 100 m Rosenhain zum Cordesdenkmal

↑ Weg; 100 m Rosengarten
← Weg; 90 m bis 5. Weg
← Weg; 50 m

↑ Rondell Revier Blutbuche Polizei
↑ Weg; 100 m bis Ehrenhain [illegible] kämpfer

COOKIES WIDERRUFEN

→ Weg; 40 m

→ Weg; 30 m
→ „Bergstraße“ 50 m bis links Friedhofsmuseum
↑ „Bergstraße“ 20 m

← „Cordesallee“ 20 m
Ziel erreicht

Stand: Oktober 2017

Allzeit gut zu Fuß!

Ihr Michael-Arthur Rieck

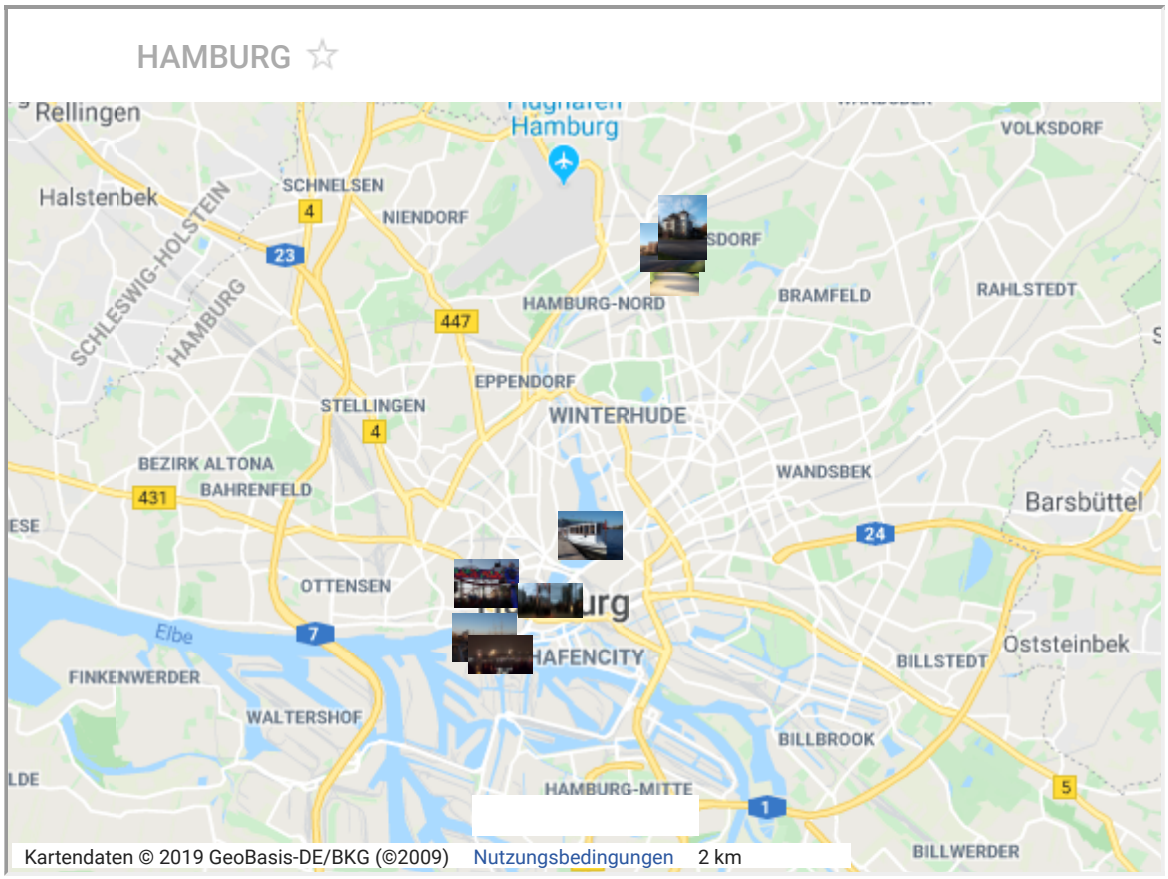

P.S.: Und hier noch ein Video als „Anreger“. kommt alternativ:

COOKIES WIDERRUFEN



Anzeigen

Fahrrad + Wandern = Spass
www.fwspass.de < http://fwspass.de/fwspass-de/>

COOKIES WIDERRUFEN

< http://fwspass.de/fwspass-de/>

Anzeige FWSpass.de

© Copyright 2017 bei FWSpass.de, Ascheffel

Follow us:

< https://www.facebook.com/FWSpass.de/>

< https://www.instagram.com/fwspass/>

YouTube

< https://www.youtube.com/channel/UCeFjoGfhD_HRiDWghyF6prg>

COOKIES WIDERRUFEN

Empfehlung

Fahrrad + Wandern = Spass
FWSpass.de < http://fwspass.de/>
Instagram fwspass < https://www.instagram.com/fwspass/>

Galerie OHLSDORF Große Runde < http://fwspass.de/galerie-ohlsdorf-grosse-runde/>

weiter OHLSDORF I < http://fwspass.de/ohlsdorf-hamburg-parkfriedhof-rundkurs-i/>

weiter OHLSDORF II < http://fwspass.de/ohlsdorf-hamburg-parkfriedhof-rundkurs-ii/>

weiter OHLSDORF III < http://fwspass.de/ohlsdorf-hamburg-parkfriedhof-rundkurs-iii/>

← HAGUENAU< http://fwspass.de/haguenau/>
→ Galerie OHLSDORF Große Runde < http://fwspass.de/galerie-ohlsdorf-grosse-runde/>

AGB < http://fwspass.de/agb/>
Datenschutzerklärung < http://fwspass.de/datenschutzerklaerung/>
Impressum < http://fwspass.de/impressum/>
Kontakt < http://fwspass.de/kontakt/>
Anmelden < http://fwspass.de/wp-login.php>
COOKIES WIDERRUFEN

© 2019 fwspass.de < http://fwspass.de/> **Hoch ↑**

COOKIES WIDERRUFEN