

[WANDERN < HTTP://FWSPASS.DE/CATEGORY/WANDERN/>](http://fwspass.de/category/wandern/)

## HÜTTENER BERGE Brekendorfer Forst W4

Es wandert sich hier wunderbar entlang, egal wo wir in diesen Rundweg auch einsteigen. Wir gehen am Rammsee vorbei auf dem E1, den Heidberg hoch und wieder herunter, bis wir den E1 wieder verlassen müssen. Natürlich geht es hier ein wenig herauf und herunter, denn wir sind in den Bergen, 5,2 km.

👤 Von **rieck** < <http://fwspass.de/author/rieck/> >

📅 **April 4, 2020** < <http://fwspass.de/brekendorfer-forst-w4/> >



W4 Brekendorfer Forst und E1

Diese Website benutzt Cookies. Wenn du die Website weiter nutzt, gehen wir von deinem Einverständnis aus.

OK

NEIN

DATENSCHUTZERKLÄRUNG

**WANDERN/hiking****FWSpass.de Schleswig-Holstein**

Hüttener Berge

**Brekendorfer Forst W4 = Wanderoute 4**

**Start/begin:** Rundweg

**Route:**

Es wandert sich hier wunderbar entlang, egal wo wir in diesen Rundweg auch einsteigen. Wir gehen am Rammsee vorbei auf dem E1, den Heidberg hoch und wieder herunter, bis wir den E1 wieder verlassen müssen. Natürlich geht es hier ein wenig herauf und herunter, denn wir sind in den Bergen, 5,2 km.

*It wanders along wonderfully here, no matter where we start this circular route. We walk past Rammsee on the E1, up Heidberg and down again, until we have to leave the E1 again. Of course it goes up and down a little bit, because we are in the mountains, 5.2 km.*

**Ziel/finish:** Rundweg

**Start**

**Strecke:** Rundweg **Brekendorfer Forst W4** / 5,2 km ↑ ↓ 106 m

**Dauer:** 1 Stunde; 15 Min., wenn es nicht soviel zu sehen gäbe.

**Schwierigkeit:** mittel, am Heidberg gibt es eine Stelle

**Sehenswürdigkeiten:** Rammsee, Heidberg 99,1 m, E1

Downloads:

gpx-Datei für GPS-Geräte/Kartenprogramme von [AllTrails](#)

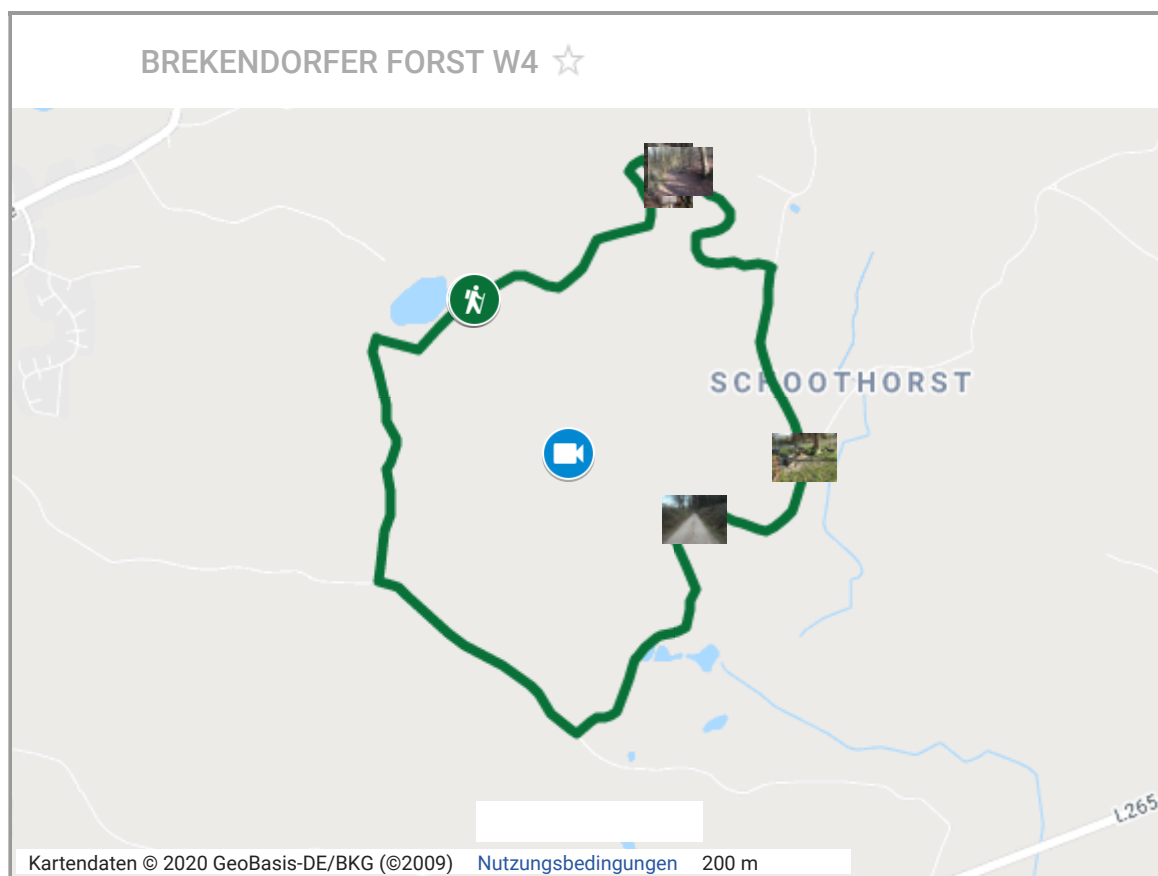
pdf-Datei zum Download kommt noch

Diese Website benutzt Cookies. Wenn du die Website weiter nutzt, gehen wir von deinem Einverständnis aus.

OK

NEIN

DATENSCHUTZERKLÄRUNG



Bestens ausgeschildert können Sie diesen Weg auch in der Gegenrichtung abwandern.

Start an Wegmündung am Rammsee in nord-östl. Richtung

↑ auf Waldweg geschottert

↑ auf Waldweg

bis nach 580 m

Diese Website benutzt Cookies. Wenn du die Website weiter nutzt, gehen wir von deinem Einverständnis aus.

OK

NEIN

DATENSCHUTZERKLÄRUNG





← Pfad bis nach 220 m

→ Pfad 80 m bis der Gipfel des Heidberg 99,1 m erreicht ist

← am Gipfelbuch vorbei, 40m

Diese Website benutzt Cookies. Wenn du die Website weiter nutzt, gehen wir von deinem Einverständnis aus.

OK


NEIN

DATENSCHUTZERKLÄRUNG





W4 Brekendorfer Forst und E1



W4 Brekendorfer Forst Heidberg und E1



W4 Brekendorfer Forst und E1

<http://fwspass.de/gaerte/brekendorfer-forst-w4/5089-w4-brekendorfer-forst-und-e1/>

→ Fahrbahn auf Asphalt 170 m

← Feld- und Waldweg vorbei an Teichen 1.100 m bis Lehmberg

W4 Brekendorfer Forst Unterschoothorst und E1

<http://fwspass.de/gaerte/brekendorfer-forst-w4/5095-w4-brekendorfer-forst-heidberg-mit-gipfelbuch-und-e1/>



Diese Website benutzt Cookies. Wenn du die Website weiter nutzt, gehen wir von deinem Einverständnis aus.

OK

NEIN

DATENSCHUTZERKLÄRUNG





W4 Brekendorfer Forst Lehmberg

< <http://fwspass.de/galerie-brekendorfer-forst-w4/5067-w4-brekendorfer-forst-lehmberg/> >  
→ „Lehmberger Weg“ Betonspurweg 700 m bis der 4. Weg

→ Waldweg 700 m bis Rammsee

Diese Website benutzt Cookies. Wenn du die Website weiter nutzt, gehen wir von deinem Einverständnis aus.

OK

NEIN

DATENSCHUTZERKLÄRUNG





W4 Brekendorfer Forst

→ Waldweg 120 m

← Waldweg 200 m und  
Ziel erreicht!



W4 Brekendorfer Forst

[< http://fwspass.de/galerie-](http://fwspass.de/galerie-)



W4 Brekendorfer Forst

[< http://fwspass.de/galerie-](http://fwspass.de/galerie-)

Diese Website benutzt Cookies. Wenn du die Website weiter nutzt, gehen wir von deinem Einverständnis aus.

OK

NEIN

DATENSCHUTZERKLÄRUNG





W4 Brekendorfer Forst Lehmberg




W4 Brekendorfer Forst Heidberg und E1



W4 Brekendorfer Forst und E1

< <http://fwspass.de/galerie-https://www.instagram.com/p/B-kVMMwo5E3/brekendorfer-forst-w4/5099-w4-brekendorfer-forst-und-e1/>>



W4 Brekendorfer Forst Unterschoothorst und E1

< <http://fwspass.de/galerie-brekendorfer-forst-w4/5103-w4-brekendorfer-forst-und-e1/>>

Stand: Frühjahr 2020

Allzeit gut zu Fuß!

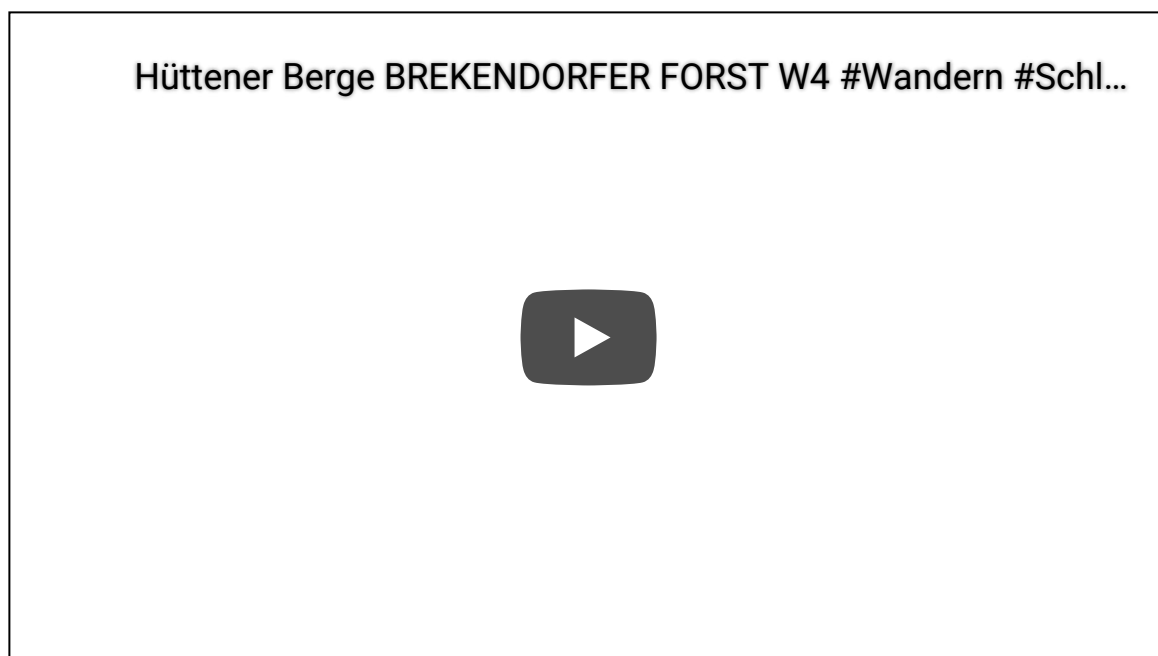
Diese Website benutzt Cookies. Wenn du die Website weiter nutzt, gehen wir von deinem Einverständnis aus.

OK

NEIN

DATENSCHUTZERKLÄRUNG

P.S.: Und hier noch ein Video als „Anreger“.



### Sehenswürdigkeiten

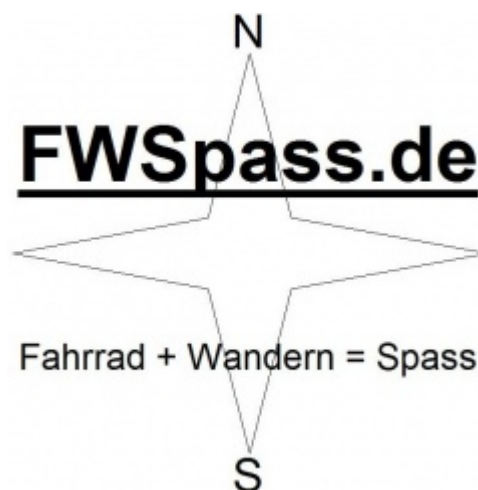
Rammsee 99,1 m

Heidberg ist ein Eiszeitsee

E1 Europäische Fernwanderweg E1

### Anzeigen

[FWSpass.de](https://fwspass.de)



Diese Website benutzt Cookies. Wenn du die Website weiter nutzt, gehen wir von deinem Einverständnis aus.

OK

NEIN

DATENSCHUTZERKLÄRUNG



## Empfehlungen

Fahrrad + Wandern = Spass

[FWSpass.de](https://fwspass.de)

[Instagram fwspass](#)

© Copyright 2017 bei FWSpass.de, Ascheffel

Follow us:



Diese Website benutzt Cookies. Wenn du die Website weiter nutzt, gehen wir von deinem Einverständnis aus.

OK

NEIN

DATENSCHUTZERKLÄRUNG



Übersicht [WANDERN](#)

W4 Brekendorfer Forst und E1

← [Galerie BREKENDORFER FORST W4](#) < <http://fwspass.de/galerie-brekendorfer-forst-w4/>>  
→ [HÜTTENER BERGE](#) < <http://fwspass.de/huettener-berge/>>

---

[AGB](#) < <http://fwspass.de/agb/>>

[Datenschutzerklärung](#) < <http://fwspass.de/datenschutzerklaerung/>>

Diese Website benutzt Cookies. Wenn du die Website weiter nutzt, gehen wir von deinem Einverständnis aus.

[Anmelden < http://fwspass.de/wp-login.php>](http://fwspass.de/wp-login.php)

---

© 2020 fwspass.de < http://fwspass.de/>

Hoch ↑

Diese Website benutzt Cookies. Wenn du die Website weiter nutzt, gehen wir von deinem Einverständnis aus.

OK

NEIN

DATENSCHUTZERKLÄRUNG